











KONCEPCJA PROGRAMOWO PRZESTRZENNA

SKALA 1:500

LEGENDA:

-  MIEJSCA POSTOJOWE DLA OSÓB
-  NIEPEŁNOSPRAWNYCH
-  MIEJSCA POSTOJOWE DLA SAMOCHODÓW OSOBOWYCH
-  DROGA DOJAZDOWA
-  CHODNIK
-  I STNIEJĄCA SIĘĆ GAZOWA
-  ISTNIEJĄCA SIĘĆ KANALIZACJI SANITARNEJ
-  DRZEWA DO WYCINKI

TYTUŁ PRACOWNIA: KONCEPCJA PROGRAMOWO - PRZESTRZENNA BUDOWY	
MIEJSC POSTOJOWYCH DLA SAMOCHODÓW OSOBOWYCH NA DZIAŁCE	
NR125/46 I 116 POŁOŻONEJ PRZY UL. ROMERA W LUBLINIE	
INWESTOR:	SPÓŁDZIELNIA MIESZKANOWA im. W. I. Z. Natkowskich 20-470 LUBLIN, UL. NĄTKOWSKICH 108
BIURO PROJEKTOWE:	BIURO PROJEKTÓW I USŁUG TECHNICZNYCH "HADRO" 20-442 Lublin, ul. Jana Pocka 23
BRANŻA:	ZESP. AUTORSKI: NR UPRAWIENIENI: DATA: PDDP/JS
PROJEKTANT:	inż. Halina Grzeszczyk LUB011/PWOD/12 01.2016r.
SKALA:	TYTUŁ: PROJEKT NR RYS.
BRANŻA:	RYСУNKU: ZAGOSPODAROWANIA TERENU
DROGOWA:	1